

湯 KAYAGATAKE
周辺の温泉施設

ゆ〜ぶるにらさき D-2 市

☎0551-20-2222
 営業時間 [平日] 10:30~21:00 (温泉大浴場のみ)
 [全営業日] 10:30~21:00 (その他の施設)
 休 日 月曜日 (祝日の場合は営業)・12月31日~1月1日
 ※プール利用の際はスリムキャップが必要になります。
 ※新型コロナウイルスの影響により、開館時間が早くなっております。(R3.4現在)

健康ふれあいセンター「ゆ〜ぶるにらさき」は中田町、国道141号線を挟んで、道の駅と併設されており、施設内にはウォーターガーデンやサウナや温泉があり、家族全員がゆっくり楽しめる施設です。



百楽泉 F-4 市

☎0551-28-6000
 営業時間 10:00~21:00(10:00~18:00(12/31,1/2-3))
 休 日 毎週火曜日 (祝日の場合はその翌日)・1月1日

健康で百歳まで温泉を楽しんでもらいたいという願いをこめて「百楽泉」と名付けられました。のどかな田園の中、南アルプス、八ヶ岳、富士山と360度の絶景を眺めながら、ゆったりとしたひとときをお過ごしください。温泉は、気泡湯・燗湯など7種類が楽しめます。女性用のミストサウナも人気です。

遊 KAYAGATAKE
周辺の観光スポット

PICA八ヶ岳明野 B-4 市

☎0551-25-4451
 営業時間 7:00~21:00(4月~10月)
 9:00~19:00(11月~3月)
 休 日 ※時期により変動がありますので、お問い合わせください。

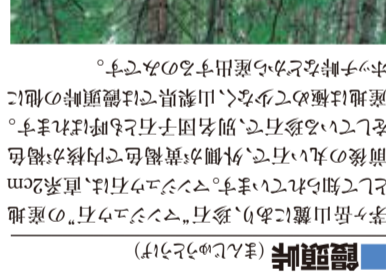
開放的なキャンプ場として人気のPICA八ヶ岳明野は、オートキャンプだけでなくログキャビンやバーベキュー場、プランコなどの遊具、パークゴルフなど施設も充実しています。



山梨県立フラワーセンター
ハイジの村 B-3 市

☎0551-25-4700
 営業時間 9:00~17:00(1月2日~3月31日)
 9:00~18:00(4月1日~7月31日、8月27日~11月30日)
 9:00~21:00(8月1日~8月26日、12月1日~12月31日)
 ※変更になる場合がありますので、お問い合わせください。

休 日 1月1日、1~3月の火曜日 (祝日の場合は開園) 目の前に広がる雄大な南アルプスの山々、澄んだ空気と色とりどりに咲く花々、スイスの大自然を思わせる、開放感あふれるロケーションの「ハイジの村」。アンティークなデザインのロードトレイン「ハイジ号」で広い園内を一周できます。



御響身山山 御響身山山 御響身山山

御響身山山は、その昔日本武尊が東海道の折、この山頂に大刀を埋めたこと、その名がついたとされています。現在は、登山道が整備され、多くのハイカーが訪れます。

大刀岡山の鉄岩 (おんがいのてんがわ) 大刀岡山は、その昔日本武尊が東海道の折、この山頂に大刀を埋めたこと、その名がついたとされています。現在は、登山道が整備され、多くのハイカーが訪れます。

御響身山山 (みたけしんさん) 御響身山山は、その昔日本武尊が東海道の折、この山頂に大刀を埋めたこと、その名がついたとされています。現在は、登山道が整備され、多くのハイカーが訪れます。

御響身山山 (みたけしんさん) 御響身山山は、その昔日本武尊が東海道の折、この山頂に大刀を埋めたこと、その名がついたとされています。現在は、登山道が整備され、多くのハイカーが訪れます。

御響身山山 (みたけしんさん) 御響身山山は、その昔日本武尊が東海道の折、この山頂に大刀を埋めたこと、その名がついたとされています。現在は、登山道が整備され、多くのハイカーが訪れます。

御響身山山 (みたけしんさん) 御響身山山は、その昔日本武尊が東海道の折、この山頂に大刀を埋めたこと、その名がついたとされています。現在は、登山道が整備され、多くのハイカーが訪れます。



ハイジの村「クララ館」 B-3 市

☎0551-25-2601
 営業時間 10:00~21:00(4月1日~1月3日) (受付は20:00まで)
 10:00~20:00(1月4日~3月31日) (受付は19:00まで)

休 日 毎週火曜日 (祝日にあたる日はその翌日) 南アルプスの雄大なパノラマを楽しむことができます。泉質は、「塩化物・硫酸水素温泉」で肌に良い温泉です。季節によって変わる花のお風呂もあり、一年を通して様々な香りを楽しむことができます。

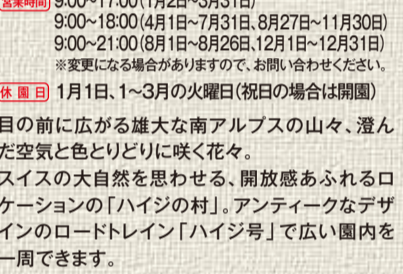


山梨県立フラワーセンター
ハイジの村 B-3 市

ハイジの村 B-3 市

☎0551-25-4700
 営業時間 9:00~17:00(1月2日~3月31日)
 9:00~18:00(4月1日~7月31日、8月27日~11月30日)
 9:00~21:00(8月1日~8月26日、12月1日~12月31日)
 ※変更になる場合がありますので、お問い合わせください。

休 日 1月1日、1~3月の火曜日 (祝日の場合は開園) 目の前に広がる雄大な南アルプスの山々、澄んだ空気と色とりどりに咲く花々、スイスの大自然を思わせる、開放感あふれるロケーションの「ハイジの村」。アンティークなデザインのロードトレイン「ハイジ号」で広い園内を一周できます。



山梨県立フラワーセンター
ハイジの村 B-3 市

☎0551-25-4700
 営業時間 9:00~17:00(1月2日~3月31日)
 9:00~18:00(4月1日~7月31日、8月27日~11月30日)
 9:00~21:00(8月1日~8月26日、12月1日~12月31日)
 ※変更になる場合がありますので、お問い合わせください。

休 日 1月1日、1~3月の火曜日 (祝日の場合は開園) 目の前に広がる雄大な南アルプスの山々、澄んだ空気と色とりどりに咲く花々、スイスの大自然を思わせる、開放感あふれるロケーションの「ハイジの村」。アンティークなデザインのロードトレイン「ハイジ号」で広い園内を一周できます。



山梨県立フラワーセンター
ハイジの村 B-3 市

☎0551-25-4700
 営業時間 9:00~17:00(1月2日~3月31日)
 9:00~18:00(4月1日~7月31日、8月27日~11月30日)
 9:00~21:00(8月1日~8月26日、12月1日~12月31日)
 ※変更になる場合がありますので、お問い合わせください。

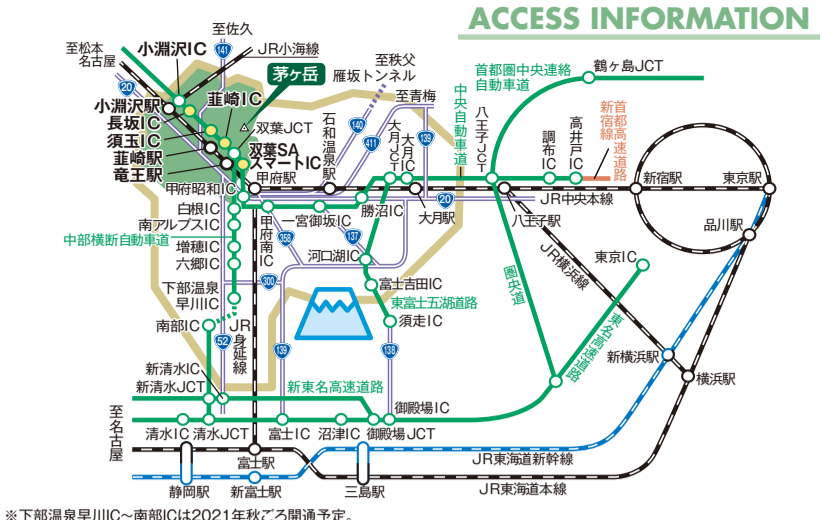

休 日 1月1日、1~3月の火曜日 (祝日の場合は開園) 目の前に広がる雄大な南アルプスの山々、澄んだ空気と色とりどりに咲く花々、スイスの大自然を思わせる、開放感あふれるロケーションの「ハイジの村」。アンティークなデザインのロードトレイン「ハイジ号」で広い園内を一周できます。

御響身山山 (みたけしんさん) 御響身山山は、その昔日本武尊が東海道の折、この山頂に大刀を埋めたこと、その名がついたとされています。現在は、登山道が整備され、多くのハイカーが訪れます。

御響身山山 (みたけしんさん) 御響身山山は、その昔日本武尊が東海道の折、この山頂に大刀を埋めたこと、その名がついたとされています。現在は、登山道が整備され、多くのハイカーが訪れます。

御響身山山 (みたけしんさん) 御響身山山は、その昔日本武尊が東海道の折、この山頂に大刀を埋めたこと、その名がついたとされています。現在は、登山道が整備され、多くのハイカーが訪れます。

御響身山山 (みたけしんさん) 御響身山山は、その昔日本武尊が東海道の折、この山頂に大刀を埋めたこと、その名がついたとされています。現在は、登山道が整備され、多くのハイカーが訪れます。



※下部温泉早川IC~南部ICは2021年秋ごろ開通予定。

■茅ヶ岳各登山口までのバスのご案内 (令和3年度版)

【深田記念公園登山口へ】

①茅ヶ岳みずかき田園バス(土日・祝祭日のみ運行)

運賃	バス停留所	時刻	時刻
510円	茅ヶ岳	8:51	15:45
	深田記念公園	9:11	16:05

山梨観光バス ☎0551-42-2343

②市市民バス 穂坂線 (平日のみ運行)

運賃	バス停留所	1	3	5
460円	深田記念公園	9:21	12:14	16:08

山梨観光バス ☎0551-22-1111

【PICA八ヶ岳明野登山口へ】

茅ヶ岳みずかき田園バス(みずかきルート)

①茅ヶ岳みずかき田園バス(平日のみ運行)

運賃	バス停留所	時刻	時刻
720円	茅ヶ岳(金ヶ岳)登山口	8:50	14:50
1,340円	増富温泉	8:50	14:50
2,060円	みずがき山荘	9:07	16:02

山梨観光バス ☎0551-42-2343

②みずがき山荘発着バス

運賃	バス停留所	時刻	時刻
820円	みずがき山荘	9:10	16:30
1,440円	茅ヶ岳(金ヶ岳)登山口	11:10	17:20
2,060円	茅ヶ岳	10:16	17:45

山梨観光バス ☎0551-42-2343

■お車をご利用の場合

新 宿 中央自動車道 約1時間45分 双葉SASスマートIC 中央自動車道 約5分 須玉IC

■電車をご利用の場合

新宿駅 JR中央本線 特急約1時間50分 普通約2時間30分 茅ヶ岳駅

■タクシーのご案内

- 甲斐 合同タクシー ☎055-255-5151
- 二葉タクシー ☎0551-28-2323
- YKタクシー ☎055-237-2121
- 玉穂第一タクシー ☎055-276-2128
- 市 茅ヶ岳タクシー ☎0551-22-2235
- 甲斐タクシー ☎0551-22-0255
- YKタクシー ☎0551-22-2435
- 北社 三共タクシー ☎0551-42-2328

■お問い合わせ

市産業観光課 ☎0551-22-1111 山梨県市水神1-3-1
 市観光課 ☎0551-23-1215
 茅ヶ岳観光案内所 ☎0551-23-6886 (市民交流センター内)
 北社市観光課 ☎0551-42-1351 山梨県市須玉町大豆生田961-1
 市観光課 ☎0551-42-5216
 市商工観光課 ☎0551-27-7214 山梨県市篠原2610
 市観光課 ☎0551-27-1708 (市民交流センター内)

発行/市・市・市 制作/(株)K2-ONE 2021.04.10.K

茅ヶ岳で見られる主な植物

種名	見頃
ツツジ	(株)5/10~5/20
アサギ	(株)5/10~5/20
...	...

茅ヶ岳で見られる主な植物



茅ヶ岳は南の茅ヶ岳(1,733.6m)、北の茅ヶ岳(1,796.0m)の2峰よりなっています。山頂からは、金峰山をはじめとする奥秩父の山々、八ヶ岳、その左に南アルプス、南側に御坂山塊、その向こうに富士山と、360度のパノラマが展開されます。山頂からは、茅ヶ岳みずかき田園バスが運行しています。

かやがたけ
茅ヶ岳
 KAYAGATAKE
 Trekking Map
トレッキングマップ
 2021



この頂きにしかない、喜びがある。



山梨県 市・市・市

深田久弥氏の茅ヶ岳での急逝を悼む



深田久弥氏(1874~1969)が茅ヶ岳で急逝されたことを追悼し、山頂に建立された石碑。石碑には「深田久弥氏」の名が刻まれている。

深田久弥氏の茅ヶ岳での急逝を悼む

深田久弥氏は、茅ヶ岳の山頂に、山頂を指す石碑を立て、その石碑に「深田久弥氏」の名を刻ませた。これは、深田氏が茅ヶ岳で急逝されたことを追悼し、山頂に建立された石碑である。

深田久弥氏の茅ヶ岳での急逝を悼む

深田久弥氏は、茅ヶ岳の山頂に、山頂を指す石碑を立て、その石碑に「深田久弥氏」の名を刻ませた。これは、深田氏が茅ヶ岳で急逝されたことを追悼し、山頂に建立された石碑である。

深田久弥氏の茅ヶ岳での急逝を悼む

深田久弥氏は、茅ヶ岳の山頂に、山頂を指す石碑を立て、その石碑に「深田久弥氏」の名を刻ませた。これは、深田氏が茅ヶ岳で急逝されたことを追悼し、山頂に建立された石碑である。

深田久弥氏の茅ヶ岳での急逝を悼む

深田久弥氏は、茅ヶ岳の山頂に、山頂を指す石碑を立て、その石碑に「深田久弥氏」の名を刻ませた。これは、深田氏が茅ヶ岳で急逝されたことを追悼し、山頂に建立された石碑である。

深田久弥氏の茅ヶ岳での急逝を悼む

深田久弥氏は、茅ヶ岳の山頂に、山頂を指す石碑を立て、その石碑に「深田久弥氏」の名を刻ませた。これは、深田氏が茅ヶ岳で急逝されたことを追悼し、山頂に建立された石碑である。

深田久弥氏の茅ヶ岳での急逝を悼む

深田久弥氏は、茅ヶ岳の山頂に、山頂を指す石碑を立て、その石碑に「深田久弥氏」の名を刻ませた。これは、深田氏が茅ヶ岳で急逝されたことを追悼し、山頂に建立された石碑である。

深田久弥氏の茅ヶ岳での急逝を悼む

深田久弥氏は、茅ヶ岳の山頂に、山頂を指す石碑を立て、その石碑に「深田久弥氏」の名を刻ませた。これは、深田氏が茅ヶ岳で急逝されたことを追悼し、山頂に建立された石碑である。

深田久弥氏の茅ヶ岳での急逝を悼む

深田久弥氏は、茅ヶ岳の山頂に、山頂を指す石碑を立て、その石碑に「深田久弥氏」の名を刻ませた。これは、深田氏が茅ヶ岳で急逝されたことを追悼し、山頂に建立された石碑である。

深田久弥氏の茅ヶ岳での急逝を悼む

深田久弥氏は、茅ヶ岳の山頂に、山頂を指す石碑を立て、その石碑に「深田久弥氏」の名を刻ませた。これは、深田氏が茅ヶ岳で急逝されたことを追悼し、山頂に建立された石碑である。

深田久弥氏の茅ヶ岳での急逝を悼む

深田久弥氏は、茅ヶ岳の山頂に、山頂を指す石碑を立て、その石碑に「深田久弥氏」の名を刻ませた。これは、深田氏が茅ヶ岳で急逝されたことを追悼し、山頂に建立された石碑である。

深田久弥氏の茅ヶ岳での急逝を悼む

深田久弥氏は、茅ヶ岳の山頂に、山頂を指す石碑を立て、その石碑に「深田久弥氏」の名を刻ませた。これは、深田氏が茅ヶ岳で急逝されたことを追悼し、山頂に建立された石碑である。

深田久弥氏の茅ヶ岳での急逝を悼む

深田久弥氏は、茅ヶ岳の山頂に、山頂を指す石碑を立て、その石碑に「深田久弥氏」の名を刻ませた。これは、深田氏が茅ヶ岳で急逝されたことを追悼し、山頂に建立された石碑である。

深田久弥氏の茅ヶ岳での急逝を悼む

深田久弥氏は、茅ヶ岳の山頂に、山頂を指す石碑を立て、その石碑に「深田久弥氏」の名を刻ませた。これは、深田氏が茅ヶ岳で急逝されたことを追悼し、山頂に建立された石碑である。

深田久弥氏の茅ヶ岳での急逝を悼む

深田久弥氏は、茅ヶ岳の山頂に、山頂を指す石碑を立て、その石碑に「深田久弥氏」の名を刻ませた。これは、深田氏が茅ヶ岳で急逝されたことを追悼し、山頂に建立された石碑である。

深田久弥氏の茅ヶ岳での急逝を悼む

深田久弥氏は、茅ヶ岳の山頂に、山頂を指す石碑を立て、その石碑に「深田久弥氏」の名を刻ませた。これは、深田氏が茅ヶ岳で急逝されたことを追悼し、山頂に建立された石碑である。

深田久弥氏の茅ヶ岳での急逝を悼む

深田久弥氏は、茅ヶ岳の山頂に、山頂を指す石碑を立て、その石碑に「深田久弥氏」の名を刻ませた。これは、深田氏が茅ヶ岳で急逝されたことを追悼し、山頂に建立された石碑である。

深田久弥氏の茅ヶ岳での急逝を悼む

深田久弥氏は、茅ヶ岳の山頂に、山頂を指す石碑を立て、その石碑に「深田久弥氏」の名を刻ませた。これは、深田氏が茅ヶ岳で急逝されたことを追悼し、山頂に建立された石碑である。

深田久弥氏の茅ヶ岳での急逝を悼む


深田久弥氏は、茅ヶ岳の山頂に、山頂を指す石碑を立て、その石碑に「深田久弥氏」の名を刻ませた。これは、深田氏が茅ヶ岳で急逝されたことを追悼し、山頂に建立された石碑である。

深田久弥氏の茅ヶ岳での急逝を悼む

深田久弥氏は、茅ヶ岳の山頂に、山頂を指す石碑を立て、その石碑に「深田久弥氏」の名を刻ませた。これは、深田氏が茅ヶ岳で急逝されたことを追悼し、山頂に建立された石碑である。

茅ヶ岳 Trekking Course

KAYAGATAKE Trekking Map



Kayagatake News

茅ヶ岳からのお知らせ

■山頂に方位盤を設置

平成23年、第30回深田祭の記念事業として、山頂に設置された「立体地形型パノラマ方位盤」は、茅ヶ岳周辺から見える山々を立体的に表現している。



Trekking Course

観音峠口コース

■観音峠から茅ヶ岳へ

甲斐市清川地区の最北部にある観音峠から、尾根道をたどるコース。途中の分岐点で、茅ヶ岳への道と金ヶ岳への道に分かれる。登山道は変化に富んでおり、なかなか登りごたえがある。ただし途中岩場で滑りやすいところもあり、注意が必要。



茅ヶ岳	0:40↑	0:40↓
観音峠	2:00↑	1:40↓
分岐	0:10↑	0:20↓
金ヶ岳		

Trekking Course

ふれあいの里コース

■金ヶ岳を経由して茅ヶ岳へ

PICA八ヶ岳明野より道標に従い進んでいくと、金ヶ岳登山道入口がある。尾根を登って行くと金ヶ岳山頂手前には岩場があり、注意が必要。岩場を抜ければ、八ヶ岳、茅ヶ岳山頂、富士山、甲府盆地などの眺望が広がる。金ヶ岳山頂より観音峠との分岐点を通り、茅ヶ岳山頂へ。山頂からは360度のパノラマが楽しめる。



PICA八ヶ岳明野	1:30↑	2:15↓
茅ヶ岳	0:40↑	0:40↓
分岐	0:10↑	0:20↓
金ヶ岳		

Trekking Course

深田公園コース

■深田ファンならこのコース

登山道入口付近の深田記念公園は、登山前にぜひ立ち寄りたい所。登山道をしばらく行くと女沢で、しだいに谷間に入る。女沢に出ると、ここから鞍部まではやや急坂になる。途中ふり返って富士山が姿を現せば山頂までもうひとき。360度のパノラマが待っている。



茅ヶ岳	1:00↑	0:40↓
深田記念公園	1:30↑	1:00↓
女岩		

Trekking Course

千本桜公園コース

■千本桜公園から茅ヶ岳へ

休憩小屋を過ぎ林道を歩いていくと、千本桜公園が広がる。この桜は昭和30年代初め、地元の老人会が植樹したもの。公園内には展望台もあり、甲斐駒ヶ岳、富士山、甲府盆地を眺められる。静寂の中、自然に身を委ねてみては。ここから2時間ほどで直接茅ヶ岳へ行ける。



林道合流地点	0:25↑	0:30↓
千本桜公園	2:00↑	1:30↓
茅ヶ岳		



1700	市町村界	●	寺院	卍
1600	高速道路	—	神社	卍
1500	国道	—	温泉	♨
1400	主要道路	—	カラオケ	🎵
1300	一般道路	—	警察署/駐在所	🚓
1200	J R	—	病院	🏥
1100	コース	—	道標	📍
1000	遊歩道など	—	バス停	🚌
900	市役所/支所	●	いちご園	🍓
800	学校	🎓	トイレ	🚻
700	消防署/分署	🚒	ゲート	🚪
600	警察署/駐在所	🚓	小屋	🏠
500	病院	🏥		
400	道標	📍		
300	バス停	🚌		
	駐車場	🅇		
	トイレ	🚻		
	ゲート	🚪		
	小屋	🏠		

©この地図の作成に当たっては、国土院院長の承認を得て、同院発行の2万5千分の地形図を使用したものである。(承認番号 平15関使第114号)